

СХЕМА РАСПОЛОЖЕНИЯ ЗЕМЕЛЬНОГО УЧАСТКА НА КАДАСТРОВОМ ПЛАНЕ ТЕРРИТОРИИ

в кадастровом квартале 29:22:031003

в Северном территориальном округе

г.Архангельска

на пересечении ул. 40-летия Великой Победы

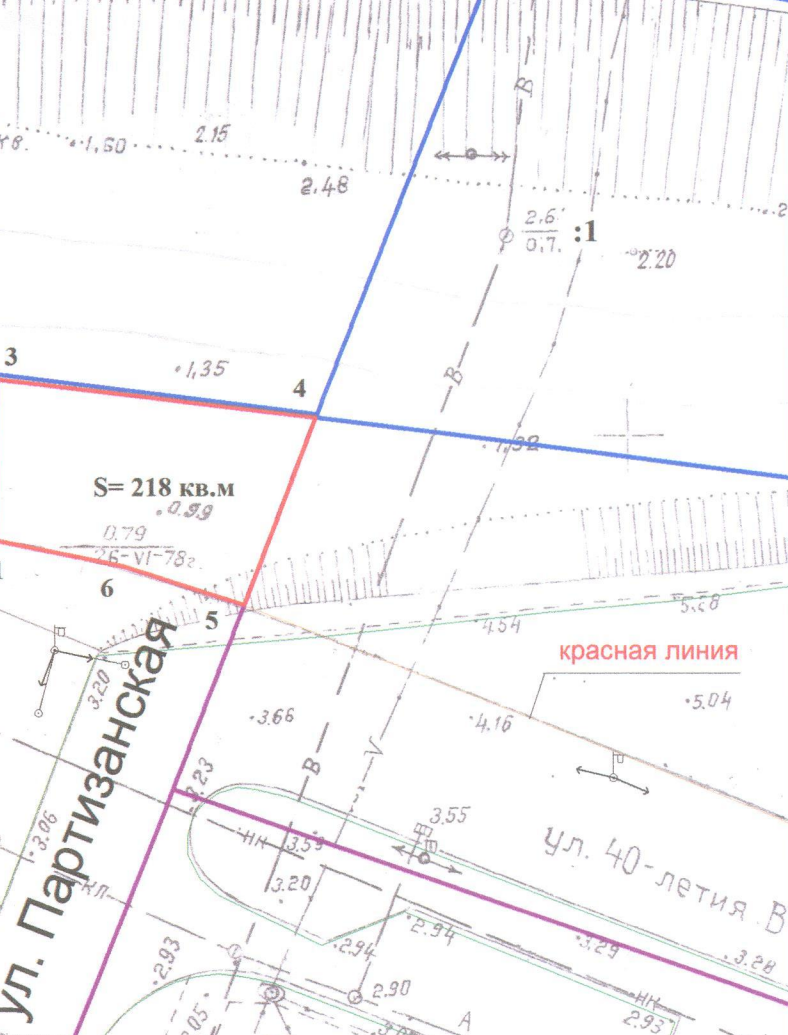
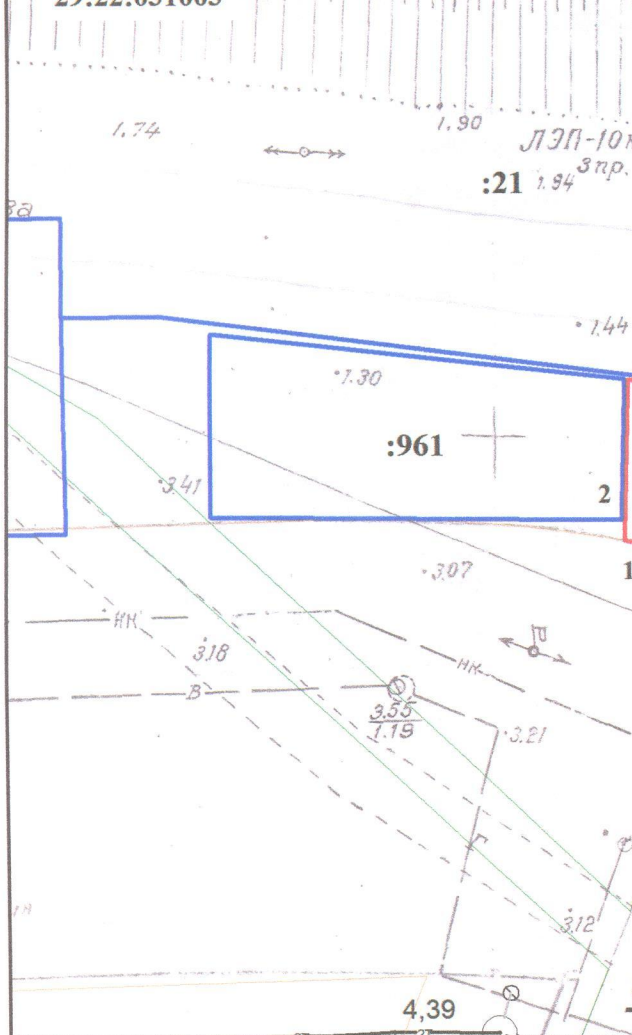

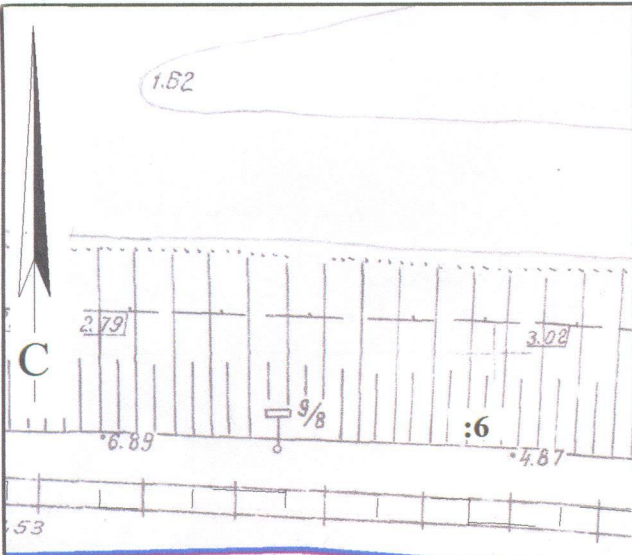
и ул.Партизанской

(категория земель - земли населенных пунктов)

УТВЕРЖДЕНА

Распоряжением Администрации муниципального образования "Город Архангельск"

от "29" июля 2019 г. № 2576 р



Система координат МСК-29		
Условный номер земельного участка		
Площадь земельного участка 218 кв.м.		
Обозначение характерных точек границ	координаты, м	
	X	Y
1	658693.90	2522637.25
2	658695.22	2522637.23
3	658704.48	2522637.09
4	658702.74	2522657.99
5	658690.19	2522653.72
6	658692.48	2522645.75

УСЛОВНЫЕ ОБОЗНАЧЕНИЯ:

- изображение границ образуемого земельного участка
- изображение границ учтенных земельных участков
- надпись кадастрового номера кадастрового квартала
29:22:031003
- надпись кадастрового номера земельного участка
:21

Масштаб 1 : 500